



INFORME TECNICO RECORRIDO DE CONTROL Y VIGILANCIA RONDA RIO BOGOTA – No.8

La Secretaría de Ambiente y Bienestar Animal desde el ámbito preventivo realiza recorridos de control y vigilancia en los ecosistemas estratégicos, con el fin de verificar las condiciones ambientales, identificar posibles afectaciones a los recursos naturales y realizar las acciones de prevención correspondientes.

Con base en lo anterior, el día 22 de Mayo de 2025 se realizó recorrido de control y vigilancia en el Rio Bogotá desde las coordenadas 4°42'38.511" N- 74°10'21.395" W hasta las coordenadas 4°42'33.429" N- 74°10'16.125" W (ver ilustración 1. Ruta amarilla) vereda La Florida.



Ilustración 1. Recorrido Ronda Rio Bogota
Fuente: Google Earth



SC-CER116470



SA-CER753750



ST-CER753753



CO-SC-CER116470

CO-ST-CER753763

CO-SA-CER753750

03-FR-17-VER_09 2020-07-30
Funza - Cundinamarca



Dentro del recorrido de control y vigilancia ronda Rio Bogota, no se evidenció presencia de residuos, motobombas, ni semovientes que puedan afectar al ecosistema, ni actividades que alteren el entorno natural o la calidad del agua (ver ilustraciones 2,3,4,5 y 6).




Ilustración 2. Evidencia recorrido punto 1



Ilustración 3. Evidencia recorrido punto 2



Ilustración 4. Evidencia recorrido punto 3



SC-CER116470



SA-CER753750



ST-CER753753



CO-SC-CER116470

CO-ST-CER753753


CO-SA-CER753750

03-FR-17-VER_09 2020-07-30
Funza - Cundinamarca




ALCALDÍA DE
FUNZA

C.P. 250020
Tel. +57(1) 823 40 70
823 40 71 / 823 40 73
Fax. +57(1) 825 76 20
Dir. Cra. 14 No. 13-05



Ilustracion 5. Evidencia recorrido punto 4



Ilustracion 6. Evidencia recorrido punto 5

Ellison Ardila
ELLISON ARDILA VASQUEZ
Contratista
CPS05992025



SC-CER116470



SA-CER753750



ST-CER753753



CO-SC-CER116470

CO-ST-CER753763

CO-SA-CER753750

03-FR-17-VER_09 2020-07-30
Funza - Cundinamarca